

Sicherer Schulweg

Informationen für Eltern, Schülerinnen und Schüler Schulwegplan

Liebe Schülerinnen und Schüler, liebe Eltern,

mit dieser Handreichung möchten wir Euch und Ihnen einige **Sicherheitshinweise** für die Anfahrt zum Humboldt-Gymnasium geben. Nach allgemeinen Hinweisen zum sicheren Schulweg und den Verkehrsverhältnissen rund ums HGK gibt es noch zahlreiche **kommentierte Karten**, die als **Schulwegpläne** dienen. Sie decken die wichtigsten Routen aus den Stadtteilen bzw. der Umgebung für Radfahrer ab. Hinweise für Fußgänger sowie die Anfahrt mit Schulbus und Straßenbahn sind ebenfalls vorhanden.

Auf der nächsten Seite findet Ihr / finden Sie ein **verlinktes Inhaltsverzeichnis**. Es dient als Wegweiser.

Schulwegpläne ersetzen nicht die Einübung des Schulweges durch die Erziehungsberechtigten mit den Kindern! Sie entbinden auch nicht die Erziehungsberechtigten aus ihrer Verantwortung für ihr Kind für das gefahrlose Zurücklegen des Schulweges.

Dieses Dokument wurde interaktiv gestaltet: Hyperlinks führen zu näheren Informationen innerhalb des Dokuments und zu externen Webseiten. Wir raten dazu, das PDF am Bildschirm von PC oder Tablet zu lesen, da man dort recht weit in die Karten hineinzoomen kann. Die abgebildeten Karten wurden durch unsere eigenen Farbmarkierungen ergänzt, sind aber grundsätzlich auch mit der Original-Karte in *OpenStreetMap* (OSM) verlinkt. Dort können Sie bei Bedarf noch genauer hineinzoomen. Wo sinnvoll wurden Links zu OSM / Apple Karten / Google Maps und anderen Dienstleistern integriert, z.B. für Fahrpläne des KVV. Eine geeignete App für mobile Endgeräte ist *Organic Maps* (kostenlos im [Apple AppStore](#) / [Google Play Store](#) / [F-Droid](#)).

Wir wünschen Euch einen stets sicheren Schulweg zum Humboldt-Gymnasium!

zusammengestellt von C. Baum

Peer Review: J. Erfurth, T. Küchel, C. Maisch

Kartenmaterial: [OpenStreetMap](#), Lizenz: [ODbL](#)

Version 1.1, Stand: 27.02.2023

Konventionen und Abkürzungen

- SL: Schulleitung
- LK: Lehrkräfte
- SuS: Schülerinnen und Schüler
- OSM: OpenStreetMap

Inhaltsverzeichnis

Allgemeines zum sicheren Schulweg.....	3
Die dunkle Jahreszeit.....	3
Ein sicheres Fahrrad.....	3
Dein Schulweg zum HGK.....	4
Wenn Du mit der Straßenbahn kommst.....	5
Wenn Du mit dem Bus kommst.....	6
Wenn Du zu Fuß kommst.....	7
Wenn Du mit dem Fahrrad kommst: Allgemeines.....	8
Kommentierte Radwegkarten.....	9
Rund ums HGK / Nordweststadt: The Last Mile.....	9
Von und nach Knielingen: Egon-Eiermann-Allee / Annweiler Straße / Landauer Straße.....	10
Von und nach Knielingen: Rad-/Fußgängerbrücke über die B36.....	11
Aus der Nordstadt / Neureut Heide / via Alter Flugplatz.....	12
Aus Neureut / Neureut Kirchfeld.....	13
Aus südlicher Richtung / Innenstadt / Weststadt / Mühlburg: Entlang der Straßenbahnlinie.....	14
Aus südlicher Richtung: Entlang der Hertzstraße.....	15
Aus südlicher / südwestlicher Richtung: B36 / Neureuter Straße / Siemensallee.....	16
Anhang.....	17
Weiterführende Links.....	17
Hinweise der Stadt Karlsruhe.....	17
Informationen für Radfahrer.....	17
Quellen.....	17
Bildquellen.....	17
Original.....	17
OpenStreetMap.....	17
Wikimedia Commons.....	17
Impressum.....	18
Herausgeber / Anbieter.....	18
Autoren / Prüfer.....	18
Danksagungen.....	18
Rechtliche Hinweise.....	19
Warnhinweis zu Inhalten.....	19
Verlinkungen und Datenschutz.....	19
Urheberrecht / Leistungsschutzrecht.....	19
Keine Werbung.....	19

Allgemeines zum sicheren Schulweg

Bitte beachten Sie die folgenden allgemeinen Hinweise zum sicheren Schulweg:

- Schicken Sie Ihr Kind **rechtzeitig** zur Schule. Die **Unfallgefahr ist größer**, wenn die Kinder in Eile sind.
- Besprechen Sie mit Ihrem Kind eine **geeignete Route** für dessen Schulweg. Empfehlen Sie **den gefährlosesten, nicht den kürzesten** Schulweg! In den folgenden Kapiteln finden Sie und Ihr Kind wichtige Hinweise zur Ankunft per [Straßenbahn](#), [Bus](#), [zu Fuß](#) und mit dem [Fahrrad](#).
- Am HGK ist es üblich, dass in den Klassen 5 und 6 von den LK bei den Mitschülern nachgefragt wird, wenn Kinder in der 1. Stunde fehlen. Falls niemand Bescheid weiß, wird ein Schüler zum Sekretariat geschickt. Von dort aus wird bei den Eltern nachgefragt.
- Ihre Kinder sind **nur auf dem direkten Schulweg unfallversichert!** Liegt ein Zwischenstopp auf dem Weg (z.B. Mittagessen bei Oma), ist das in Ordnung. Eine Shopping-Tour abseits des direkten Schulwegs ist nicht versichert!
- Das **Verlassen des Schulgeländes** ist in Freistunden und (Mittags)Pausen grundsätzlich untersagt. SuS haben bei Verstoß hiergegen keinen gesetzlichen Versicherungsschutz. Das Verlassen ist nur gestattet, wenn die Pause mindestens eine Schulstunde plus Mittagspause beträgt.

Die dunkle Jahreszeit

Von November bis Februar kommen Ihre Kinder bei Dunkelheit zur Schule, ab Klasse 10 (Nachmittagsunterricht!) verlassen sie das HGK oft auch bei Dunkelheit erst wieder. Achten Sie unbedingt darauf, dass Ihr Kind von anderen Verkehrsteilnehmern gut erkannt werden kann! **Auch zu Fuß sind reflektierende Kleidungsstücke sinnvoll.**

Radfahrer müssen vorne und hinten **aktiv beleuchtet** sein. Zudem müssen **Reflektoren** vorne und hinten sowie an den Reifen vorhanden sein. Auch eine **Klingel ist Pflicht**, ebenso wie **zwei funktionierende Bremsen**.

In **Herbst und Winter** besteht für Fußgänger und Radfahrer **Rutschgefahr** auf nassem Laub oder gefrorenen Wegen und Straßen.

Ein sicheres Fahrrad

Achten Sie darauf, dass das Fahrrad Ihres Kindes...

- verkehrssicher ist, siehe z.B. [bussgeldkatalog.org auf YouTube](https://www.bussgeldkatalog.org) (Dauer: 3:00 min)
- gewartet ist und ggf. die Akkus / Batterien der Beleuchtung geladen sind.
- die Sattelleinstellung sinnvoll gewählt ist.

Lassen Sie sich beraten, kaufen Sie Ihrem Kind einen guten Fahrradhelm, und achten Sie darauf, dass Ihr Kind ihn immer dabei hat und trägt.

Vor dem HGK finden immer wieder Fahrradkontrollen durch die Polizei statt.



Abbildung 1: Nie ohne Helm!

Dein Schulweg zum HGK

Das **Humboldt-Gymnasium** liegt in der Nordweststadt von Karlsruhe und ist **von mehreren Verkehrsstraßen umgeben**, allesamt **Zone 30**. Nahezu alle umgebenden Straßen sind mit **beidseitigen Gehwegen** ausgestattet, nur die *Wilhelm-Hausenstein-Allee* mit kombinierten Rad-/Fußwegen.

Zur Orientierung: Standortdaten HGK in [OpenStreetMap](#), [Apple Karten](#), [Google Maps](#)

GPS: 49.033656, 8.371929

Fußgänger-/Fahrradampeln gibt es in direkter Umgebung nur an der großen Kreuzung *Landauer Straße / Wilhelm-Hausenstein-Allee*, ansonsten noch an der Kreuzung *Landauer Straße / Hertzstraße* sowie *Annweiler Straße / Neureuter Straße* (B36).

Es gibt nur einen **Zebrastreifen** über die *Wilhelm-Hausenstein-Allee*, vor dem Haupteingang des **HGK**.

Wenn Du **aus Westen / Knielingen über die Radbrücke** oder **von der Ostseite / Alter Flugplatz** her zum HGK kommst, musst Du beachten, dass Dir **auf den letzten ca. 400m zum HGK keine Radwege** zur Verfügung stehen!

 **Übersichtskarte** nähere Umgebung HGK (Farbmarkierungen siehe oben), **Radwege blau**

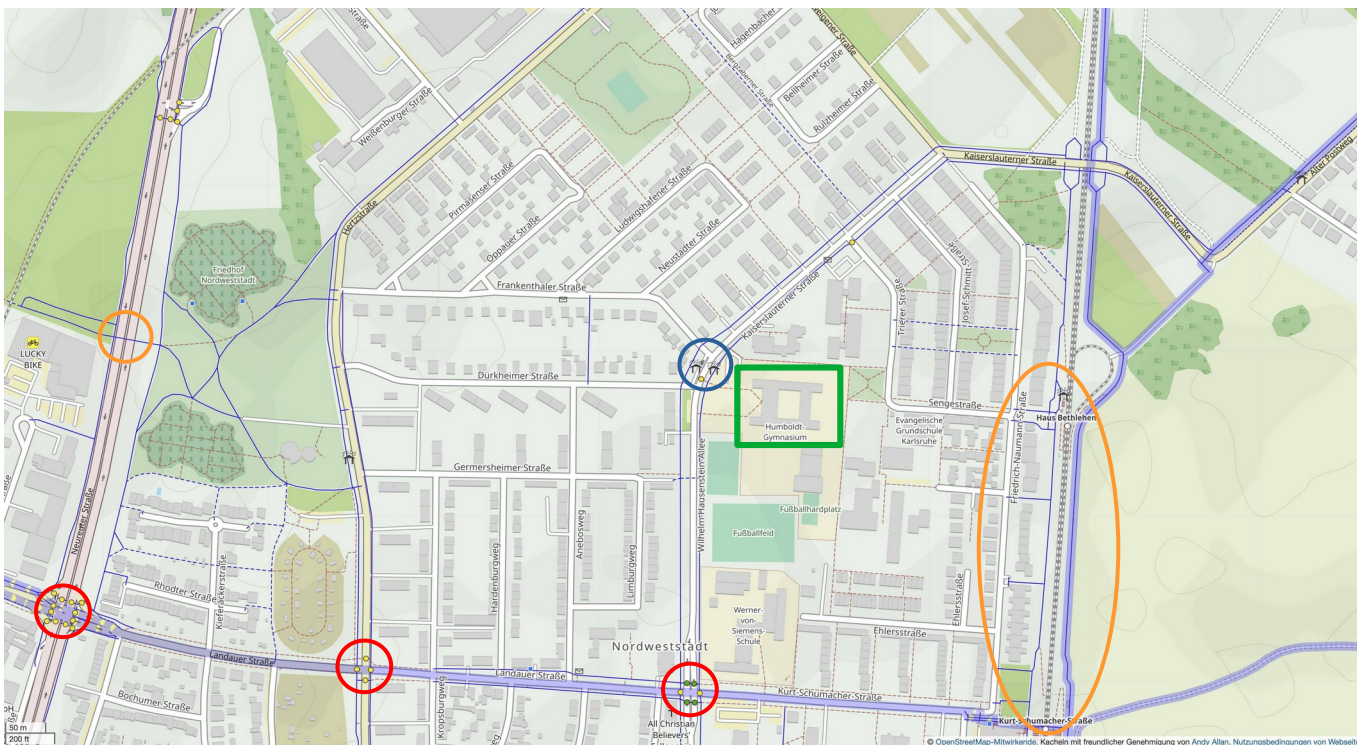


Abbildung 2: Übersicht Umgebung HGK

In den folgenden Unterkapiteln findest Du nähere Angaben und Karten zur Ankunft per [Straßenbahn](#), [Bus](#), [zu Fuß](#) und mit dem [Fahrrad](#).

Beachte: Kopfhörer mit (lauter) Musik oder der ständige Blick auf den Handybildschirm lenken ab und schränken die Aufmerksamkeit im Straßenverkehr ein! Konzentriere Dich auf das Verkehrssehen!

Wenn Du mit der Straßenbahn kommst

Ankunft an der Haltestelle *Haus Bethlehem*, beim Alten Flugplatz, östlich vom HGK


Straßenbahnlinien **S1 / S11** des [KVV](#)


- aus der Innenstadt / Weststadt via *Yorckstraße* Richtung Norden
- aus Linkenheim-Hochstetten, Eggenstein-Leopoldshafen, Neureut Richtung Süden



Zur Orientierung: Standortdaten *Haus Bethlehem* in [OpenStreetMap](#), [Apple Karten](#), [Google Maps](#)

GPS: 49.033695, 8.376647

 **Aus** Richtung Süden müssen zum HGK die Gleise überquert werden! Übergang mit Fußgängerampel nutzen!

 **Nach** Richtung Norden müssen vom HGK aus die Gleise überquert werden! Übergang mit Fußgängerampel nutzen!

Nicht um jeden Preis noch eine Bahn erreichen wollen!




Abbildung 3: Straßenbahnhaltestelle Haus Bethlehem Detail, Ampel!

 **Karte:** [Fußweg](#) Straßenbahnhaltestelle **Haus Bethlehem** → **HGK**



Abbildung 4: Fußweg Straßenbahnhaltestelle Haus Bethlehem → HGK

Fußweg zum HGK: Benutze den breiten Gehweg auf der Nordseite an der Mauer entlang!

 **Vorsicht beim Überqueren** der *Friedrich-Naumann-Straße*, der Ausfahrt *Josef-Schmitt-Straße* und der *Trierer Straße* (Autos, Radfahrer!)


Weitere Hinweise findest Du im Kapitel [Fußweg](#).

Wenn Du mit dem Bus kommst

Ankunft an der Haltestelle *Frankenthaler Straße* vor dem Haupteingang des HGK, [KVV](#) Buslinie 74

Zur Orientierung: Standortdaten *Frankenthaler Straße* in [OpenStreetMap](#) / [Apple Karten](#) / [Google Maps](#)

GPS: 49.034103, 8.370412

 **Karte:** Bushaltestelle *Frankenthaler Straße* vorm HGK, Zebrastreifen vom / zum **Haupteingang**

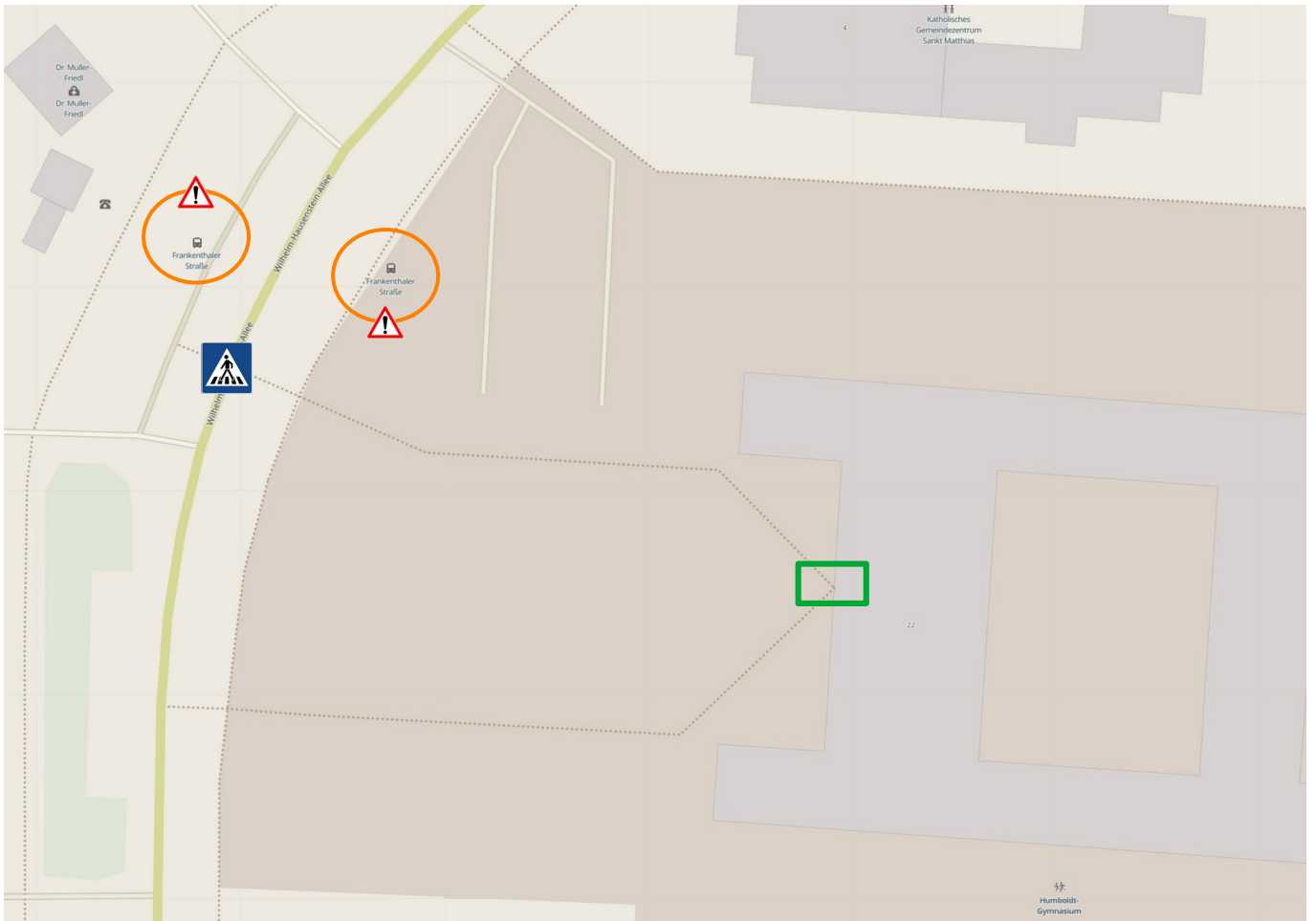


Abbildung 5: Bushaltestelle Frankenthaler Straße, Zebrastreifen vor dem Haupteingang des HGK

- ⚠ Aus Richtung Süden:** Vorsicht beim Aussteigen → **Überquerung des Radwegs!**
- ⚠ Aus Richtung Norden:** Vorsicht beim Überqueren der *Wilhelm-Hausenstein-Allee* Richtung Haupteingang HGK (Radfahrer, Autos) → **Zebrastreifen benutzen!**

Wenn Du zu Fuß kommst

Zugang zum Schulgelände erhältst Du

- auf der Westseite (Haupteingang): Gehwege, Zebrastreifen bei der Bushaltestelle
- auf der Ostseite (Osthof): Gehwege, z.B. wenn Du [von der Straßenbahnhaltestelle](#) kommst
- auf der Südseite / Sportplätze bei der Sportgaststätte: Gehwege

Rund ums HGK gibt es ausschließlich Tempo-30-Straßen. **Dennoch solltest Du die Gehwege nicht verlassen. Wähle stets den breiteren Gehweg. Wähle stets den sichersten Fußweg, bei dem Du möglichst wenige Straßen überqueren musst. ⚠ Überquere die Straße nicht zwischen parkenden Autos hindurch!**

Die *Wilhelm-Hausenstein-Allee* hat beidseits breite Gehwege, die jedoch **auch als Radwege** ausgewiesen sind. **Achte daher unbedingt auf Radfahrer! Bleibe auf dem Gehweg-Teil und halte den Radweg frei.**

Fußgängerampeln gibt es nur an der großen Kreuzung *Landauer Straße / Wilhelm-Hausenstein-Allee*.

Es gibt **nur einen Zebrastreifen** von der / zur Bushaltestelle vor dem Haupteingang des HGK.

 **Karte: Fußwege** rund ums **HGK**, **Zugänge** zum Schulgelände

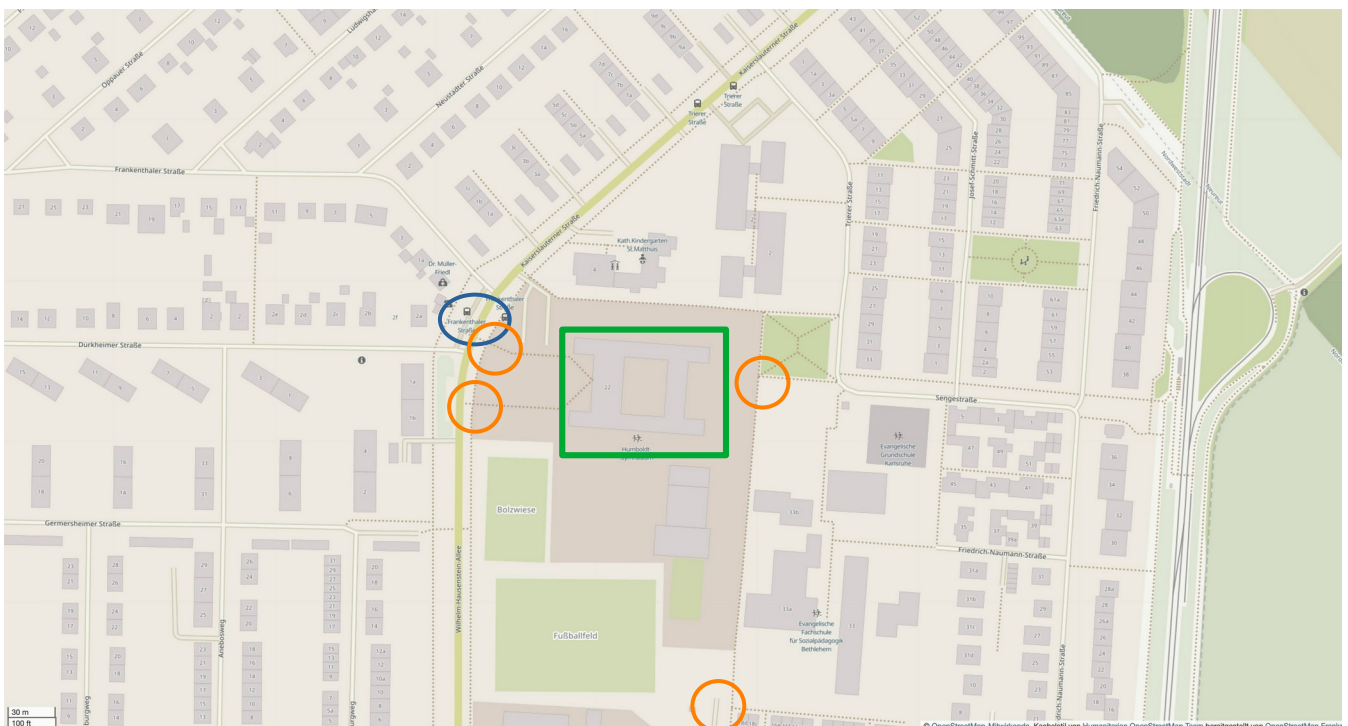


Abbildung 6: Fußwege nähere Umgebung HGK

Wenn Du mit dem Fahrrad kommst: Allgemeines

Das große Einzugsgebiet des HGK macht es unmöglich, jeden Radweg in Betracht zu ziehen, der von den zahllosen Ausgangspunkten der SuS zum HGK bzw. zurück nach Hause führt. **Der Schulwegplan betrachtet daher die Hauptrouten mit den wichtigsten Radwegen.** Innerhalb der Orte bzw. Stadtteile gibt es unzählige Möglichkeiten, diese Hauptrouten zu erreichen. Hier zunächst **allgemeine Hinweise:**

- Wähle **den sichersten, nicht den kürzesten** Weg. Fahre möglichst **mit anderen gemeinsam!**
- Nutze **Radwege**, wo immer möglich. Befahre sie nur in der richtigen Richtung, es sei denn, ein Verkehrsschild oder eine Zeichnung auf dem Radweg erlaubt die Fahrt in beide Richtungen. **Achte dort auf den Gegenverkehr!**
- **Wenn der Gehweg befahren werden darf**, ziehe ihn dem Radschutzstreifen bzw. der Straße vor!
- Ist auf einem **Teilstück kein Radweg** vorhanden, wähle zunächst verkehrsberuhigte Straßen, Spielstraßen oder Tempo-30-Zonen. **Achte dort aber auch auf parkende Autos! Oft werden unvermittelt Türen geöffnet oder die Autos parken aus und fahren los, ohne Dich zu beachten!**
- Rund ums HGK gibt es nur einen Radweg beidseits entlang der *Wilhelm-Hausenstein-Allee*.
- SuS, die **aus Knielingen über die Radbrücke** oder **von der Ostseite / Alter Flugplatz** her zum HGK kommen, müssen beachten, dass ihnen **auf den letzten ca. 400m zum HGK keine Radwege** zur Verfügung stehen!
- Wähle in der dunklen Jahreszeit möglichst beleuchtete Radwege.
- **Achte** in der unmittelbaren Umgebung des HGK besonders auf
 - **Berufsverkehr** zwischen 7:30 und 9:00 Uhr bzw. zwischen 15:30 und 17:30 Uhr
 - **Elterntaxis** vor Schulbeginn und um die Mittagszeit
 - **Fußgänger**
 - SuS, die **über den Zebrastreifen** bei der Bushaltestelle gehen, laufen oder rennen
 - SuS, die **aus dem Bus aussteigen** und auf den Radweg treten.
- Die Stadt Karlsruhe stellt **für die Grundschulen Schulwegpläne** zur Verfügung. Sie decken in einigen Stadtteilen auch Routen ab, die für den Weg zum HGK interessant sein könnten. Suche [auf den Seiten der Stadt Karlsruhe](#) eine Grundschule in Deiner Nähe und beachte die auf dem Schulwegplan genannten Wege und Gefahrenstellen!
- Fast alle Radwege führen mehrfach über **Ausfahrten von Nebenstraßen** (z.B. Bonner Straße und Berliner Straße führen *über den Radweg* auf die Landauer Straße) oder werden von regulären Nebenstraßen unterbrochen. Keine dieser Stellen ist rot markiert oder für Autofahrer gut sichtbar als Radweg ausgewiesen! **Achte hier ganz besonders auf ausfahrende oder von der Hauptstraße abbiegende Fahrzeuge! Die Fahrer sehen / beachten Dich nicht unbedingt! Oft gilt hier Rechts vor Links! Oft wird diese Regel aber von Autofahrern ignoriert! Denke für die anderen Verkehrsteilnehmer mit!**



Abbildung 7: Vorsicht bei Nebenstraßen, die Radwege kreuzen, Beispiel Landauer Str.

Kommentierte Radwegkarten

Auf den folgenden Seiten findest Du Karten und Übersichten der wichtigsten Radwege rund ums HGK bzw. auf dem Weg zum HGK / dem Nachhauseweg.

Rund ums HGK / Nordweststadt: The Last Mile

Das **Humboldt-Gymnasium** liegt in der Nordweststadt von Karlsruhe und ist **von mehreren Verkehrsstraßen umgeben**, allesamt **Zone 30**. Nahezu alle umgebenden Straßen sind mit **beidseitigen Gehwegen** ausgestattet, nur die *Wilhelm-Hausenstein-Allee* mit kombinierten Rad-/Fußwegen.

Zur Orientierung: Standortdaten HGK in [OpenStreetMap](#), [Apple Karten](#), [Google Maps](#)


GPS: 49.033656, 8.371929

SuS, die **aus Knielingen über die Radbrücke** oder **von der Ostseite / Alter Flugplatz** her zum HGK kommen, müssen beachten, dass ihnen **auf den letzten ca. 400m zum HGK keine Radwege** zur Verfügung stehen!

Ampelkreuzungen: *B36 / Landauer Straße*, *Hertzstraße*, *Wilhelm-Hausenstein-Allee* (Tempo 50!) ⚠️

Gefährliche Querungen (Tempo 50!)

- Radweg von der Brücke / über *Kaiserslauterner Straße*
- aus / nach Knielingen und Nordweststadt über die *Hertzstraße*

 **Karte: Radwege (blau) rund ums HGK**

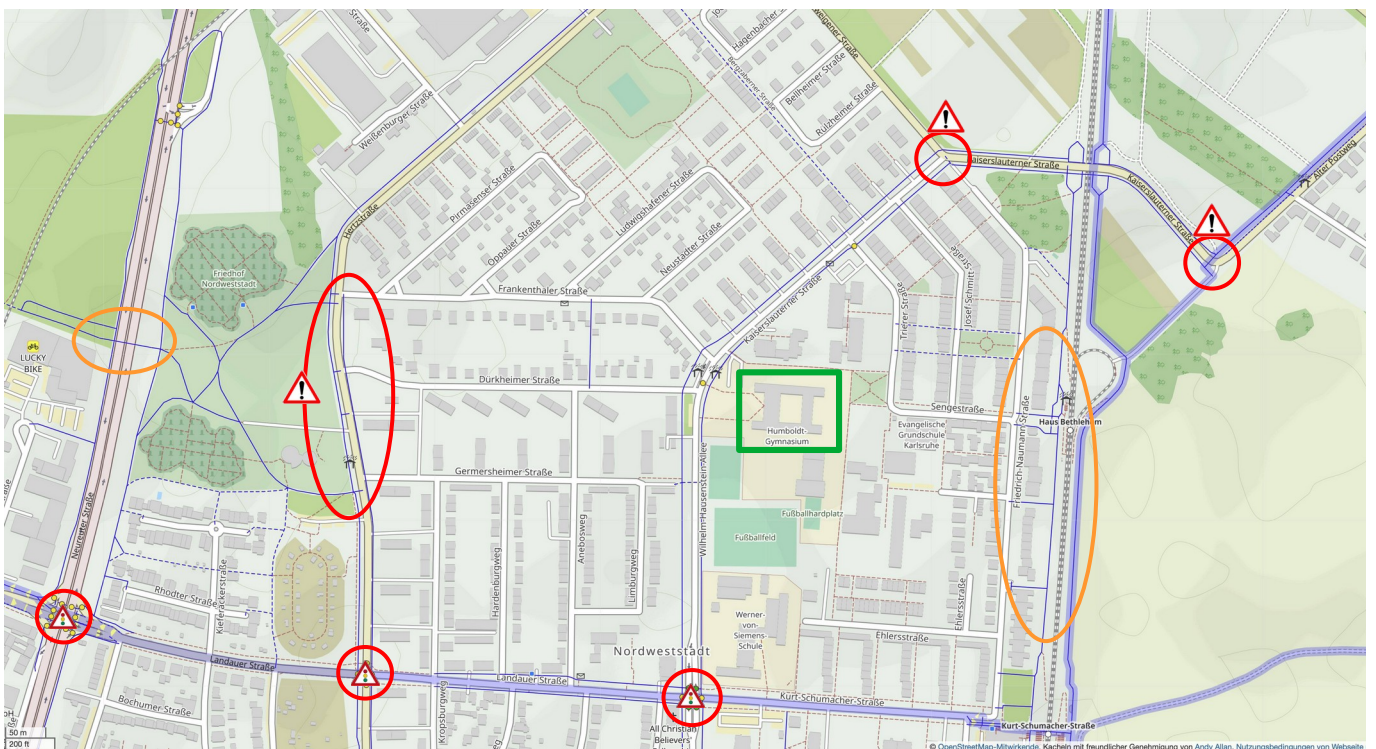



Abbildung 8: Radwege rund ums HGK

Von und nach Knielingen: Egon-Eiermann-Allee / Annweiler Straße / Landauer Straße

Diese Radwege sind beidseits breit und gut ausgebaut, weisen aber **Gefahrenstellen** auf: Ampelkreuzungen, Radschutzstreifen statt abgetrennter Radwege (Bereich *Egon-Eiermann-Allee*, Kreuzung *B36/Neureuter Straße*), Nebenstraßen führen *über den Radweg* auf die Hauptverkehrsstraße oder unterbrechen ihn, siehe auch [Abbildung 7 auf Seite 8](#). Die Radwege führen entlang vielbefahrener Tempo-50-Straßen (Tempo 30 nur *Egon-Eiermann-Allee* und Teil der *Annweiler Straße*, dann erst wieder ab Mitte *Landauer Straße* zwischen den beiden Ampelkreuzungen südwestlich des HGK).

Viele SuS biegen auf dem Weg zum HGK an der Kreuzung *Landauer Straße / Hertzstraße* auf den Radweg entlang der *Hertzstraße* ab und fahren dann durch eine ruhigere Tempo-30-Straße direkt aufs HGK zu (***Dürkheimer Straße* oder *Frankenthaler Straße***). Um den Weg abzukürzen, nehmen sie häufig schmale Fußwege (Absteigen!) zwischen den Häusern entlang der *Hertzstraße*. **Achte hier unbedingt** auf andere Radfahrer, Fußgänger und Anwohner, die ihre Häuser oder mit ihren Fahrzeugen die Innenhöfe, Parkplätze und Garagen verlassen! Das Gegenteil von *umfahren* ist *umfahren*!

Achte an den zahlreichen Nebenstraßen ganz besonders auf ausfahrende oder von der Hauptstraße abbiegende Fahrzeuge! Die Fahrer sehen / beachten Dich nicht unbedingt! Beachte die Vorfahrt!

 **Karte: Radwege (blau) aus dem Westen Richtung HGK**

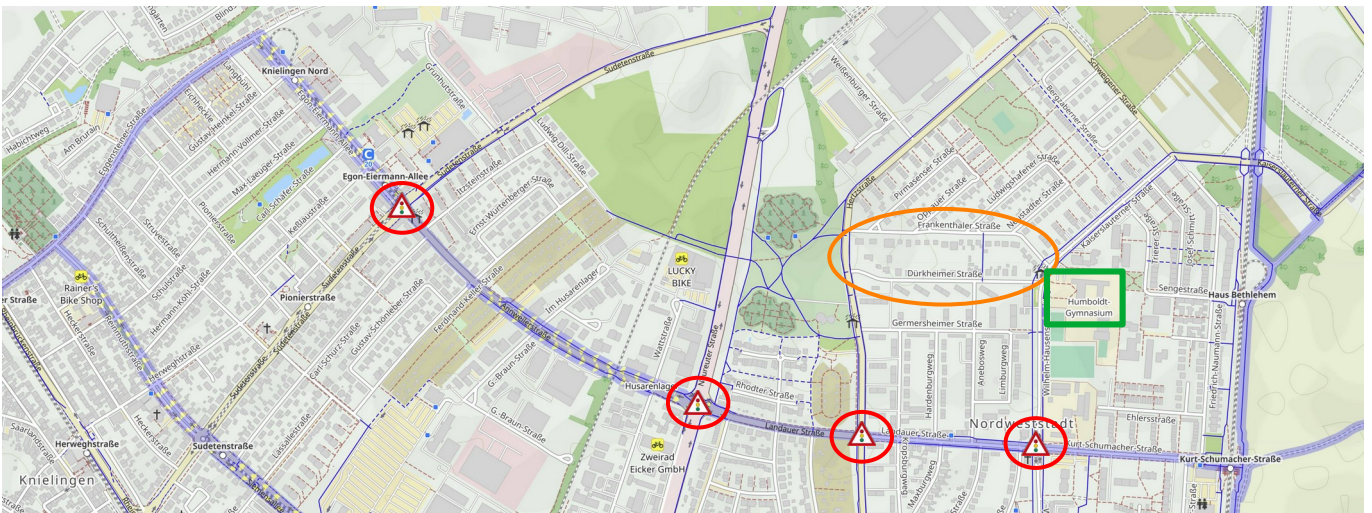


Abbildung 9: Radweg von Knielingen Nord bis Wilhelm-Hausenstein-Allee

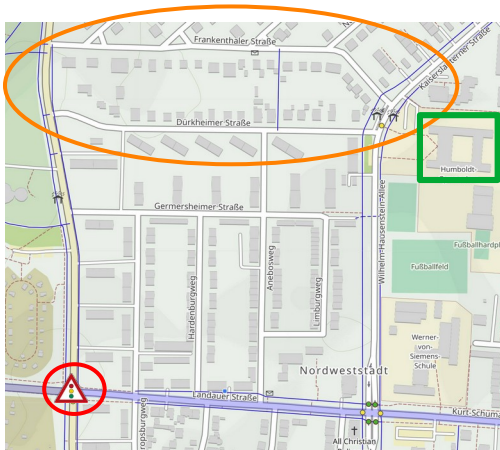



Abbildung 10: Details Landauer Straße → Hertzstraße → Nebenstraßen

Von und nach Knielingen: Rad-/Fußgängerbrücke über die B36

Nordöstlich von Knielingen führt eine Rad- und Fußgängerbrücke [beim Friedhof Nordwest](#) über die B36. Viele SuS wählen diesen Weg, weil er über die *Hertzstraße* in der Nordweststadt direkt aufs HGK zu führt (siehe auch das [vorherige Unterkapitel](#)). Um die Brücke zu erreichen, stehen jedoch **nur vereinzelt Radwege** zur Verfügung. Beidseits der vielbefahrenen *Sudetenstraße* musst Du Dich mit Tempo-30-Zonen abfinden (Autoverkehr, parkende und ausparkende Autos!).

Gefährliche Querungen (Tempo 50!)

- Über die *Sudetenstraße* in Knielingen Nord: **Ampelkreuzung** ok, aber viel befahren! Viele SuS fahren *Ludwig-Dill-Str.* entlang und nehmen zur Überquerung die **Verkehrsinse** beim Autohaus.
- aus / nach Knielingen und Nordweststadt über die *Hertzstraße*

 **Karte: Radwege (blau)** Rad-/Fußgängerbrücke Knielingen → Nordweststadt → **HGK**

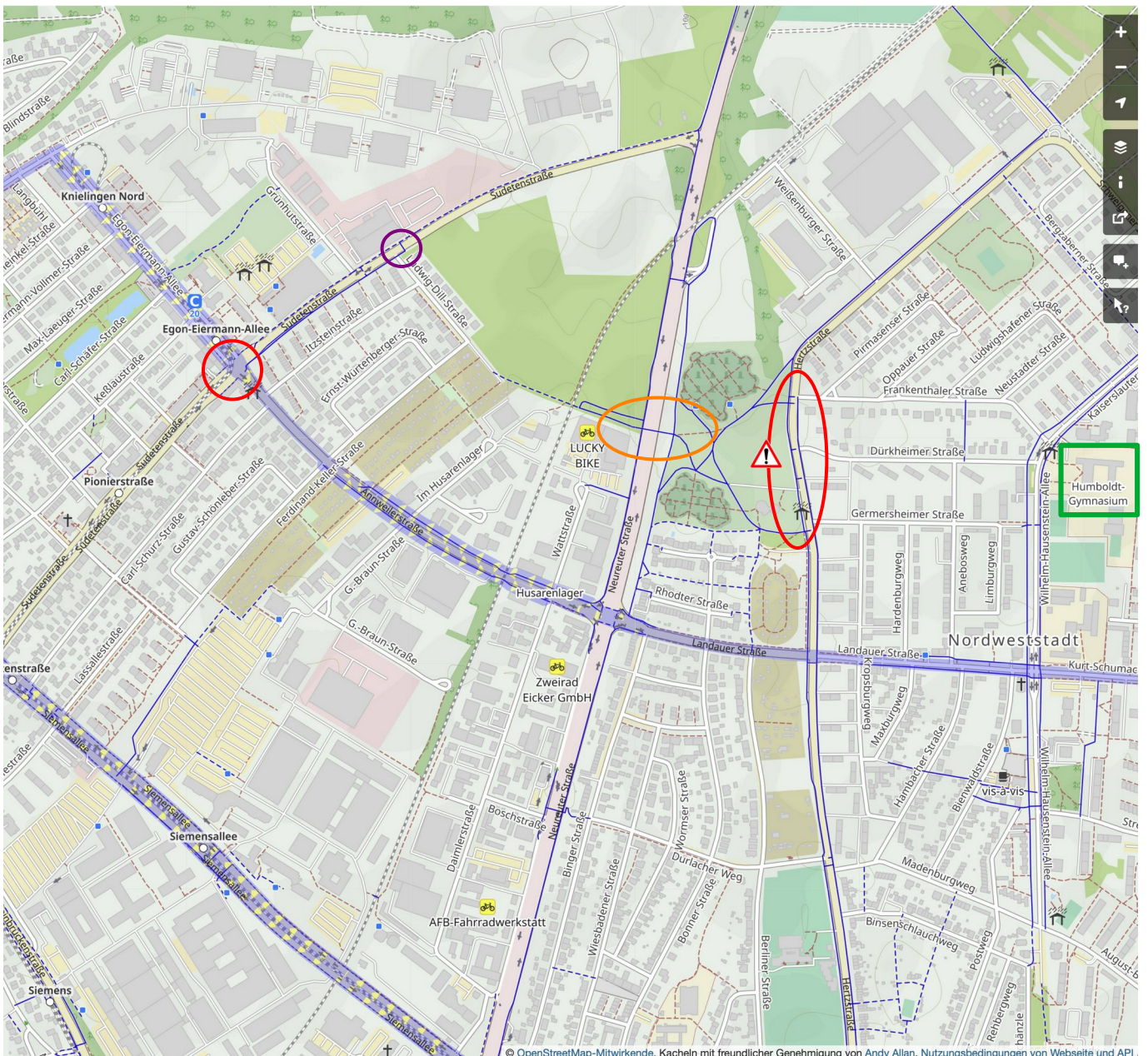


Abbildung 11: Aus Knielingen über die B36 (Rad-/Fußgängerbrücke beim "Lucky Bike")


Aus der Nordstadt / Neureut Heide / via Alter Flugplatz

Der **Kiesweg über den Alten Flugplatz** verbindet Nordstadt und Nordweststadt. Er beginnt nahe der Merkur-Akademie und endet am Radweg entlang der Straßenbahnlinie S1/S11. Achte auf Fußgänger, mit denen Du Dir den Weg teilst! Der Kiesweg ist unbeleuchtet, Fußgänger werden hier fast unsichtbar! **Ab Ende 2022 wird das Areal östlich des Alten Flugplatzes neu bebaut.** Hier ist mit deutlich mehr Verkehr durch schwere Baustellenfahrzeuge zu rechnen! Achte unbedingt, v.a. auch während der dunklen Jahreszeit, auf den Auto- und Baustellenverkehr! **Auf dem Kies besteht Rutschgefahr**, auch und vor allem in der engen Kurve bei der Ausfahrt auf den Radweg entlang der Straßenbahnlinie! Der Radweg ist dort geteert und vielbefahren! Achte bei der Ausfahrt auf die schnell fahrenden Radler dort.

Der Weg vom / zum **HGK** führt dann über die Bahnbrücke bei der Haltestelle **Kurt-Schumacher-Straße**

SuS nehmen gerne die **Flughafenstraße** z.B. auch um bei schlechtem Wetter den matschigen Kiesweg zu vermeiden. Beachte hier jedoch, dass diese Zone-30-Straße **zahlreiche Einmündungen** hat, wo *rechts vor links* gilt. Außerdem **parken hier viele Autos** am Straßenrand, die auch mal unvermittelt die Tür öffnen oder losfahren, ohne Dich zu beachten! Auch die anschließende Ausfahrt auf den *Alten Postweg* ist gefährlich! **Tempo 50 für Autos!**

Aus Neureut-Heide erreichst Du das HGK ebenfalls über den Alten Flugplatz. Du kannst jedoch auch am Heide-see vorbei z.B. den *Salbeiweg* nehmen und Richtung *Alter Postweg* fahren. In Neureut-Heide gibt es kaum Radwege, dafür aber fast ausschließlich Zone 30. **Vorsicht** beim **Überqueren** der *Welschneureuter Straße*! Hier ist Tempo 50! **Nimm den Zebrastrifen** (Fahrrad schieben!) oder die kleine Verkehrsinsel an der Kreuzung! Den *Alten Postweg* entlang führt ein Radweg Richtung **HGK**.

 **Karte: Radwege (blau)** in der Nordstadt und Neureut-Heide, **Zugänge** zum Kiesweg Alter Flugplatz.

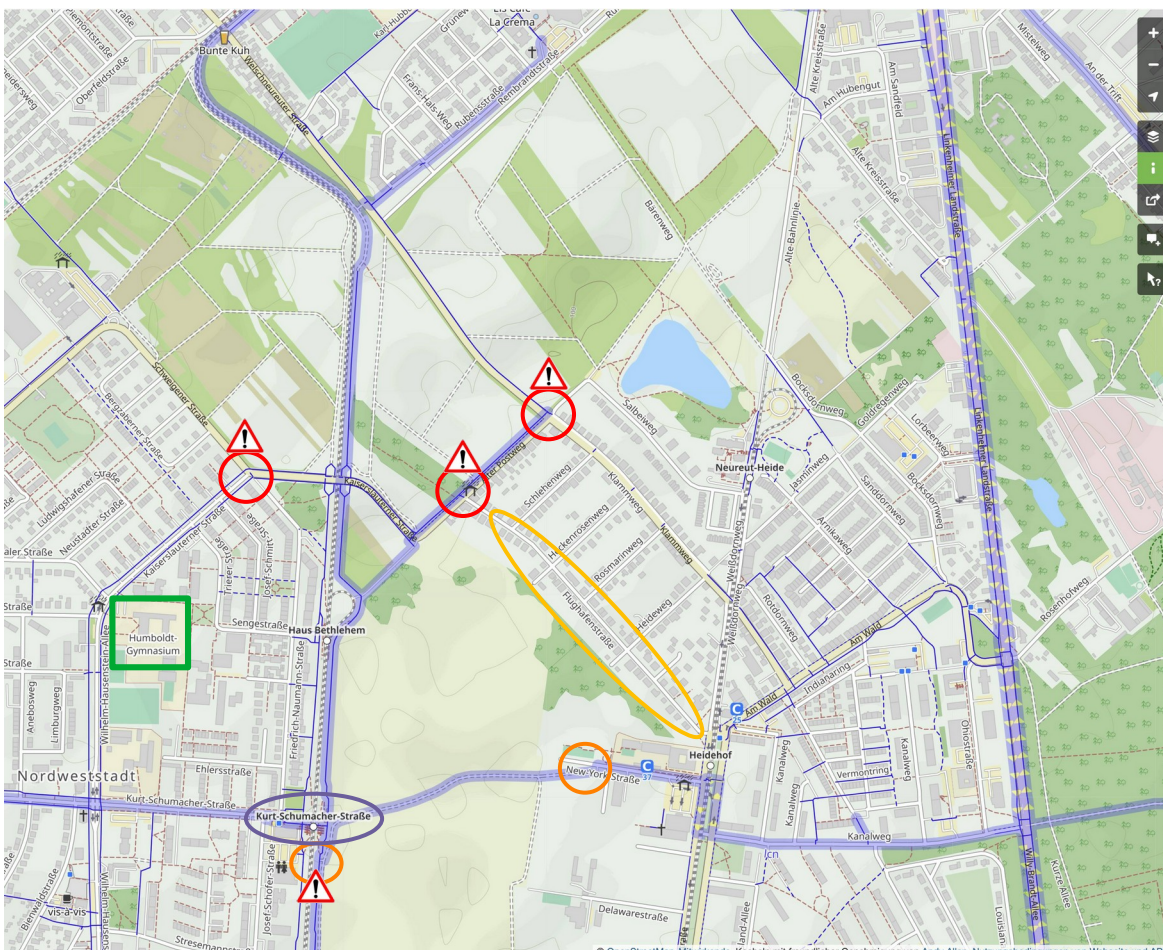


Abbildung 12: Radwegkarte Nordstadt, Neureut-Heide, Alter Flugplatz

Aus Neureut / Neureut Kirchfeld

In Neureut gibt es [Radwege](#) hauptsächlich entlang der wichtigen Verkehrsstraßen (**Kreuzungen!**). Abseits sorgen aber zumindest 30er-Zonen für etwas ruhigeren Verkehr. Dennoch bist Du dort natürlich selten allein! Achte wie immer auf Fußgänger, Radfahrer und vor allem den Autoverkehr!

Immer der Straßenbahnlinie S1/S11 entlang führt ein Radweg Richtung **HGK**. Achte darauf, dass nur der Weg östlich der Bahn zwischen den Äckern asphaltiert ist! Westlich der Bahnlinie ist es ein Kiesweg. **Beide sind unbeleuchtet!** Die Wege zwischen den Schrebergärten hindurch sind teils asphaltiert, aber unbeleuchtet! Nordöstlich des HGK fährst Du auf die Brücke (Kaiserslauterner Straße). **Achte am Fuße der Brücke** beim Überqueren in der Kurve **auf Autos aus beiden Richtungen!**

 **Karte:** Radwege (blau) Entlang der Straßenbahnlinie S1/S11 Richtung Süden / **HGK**

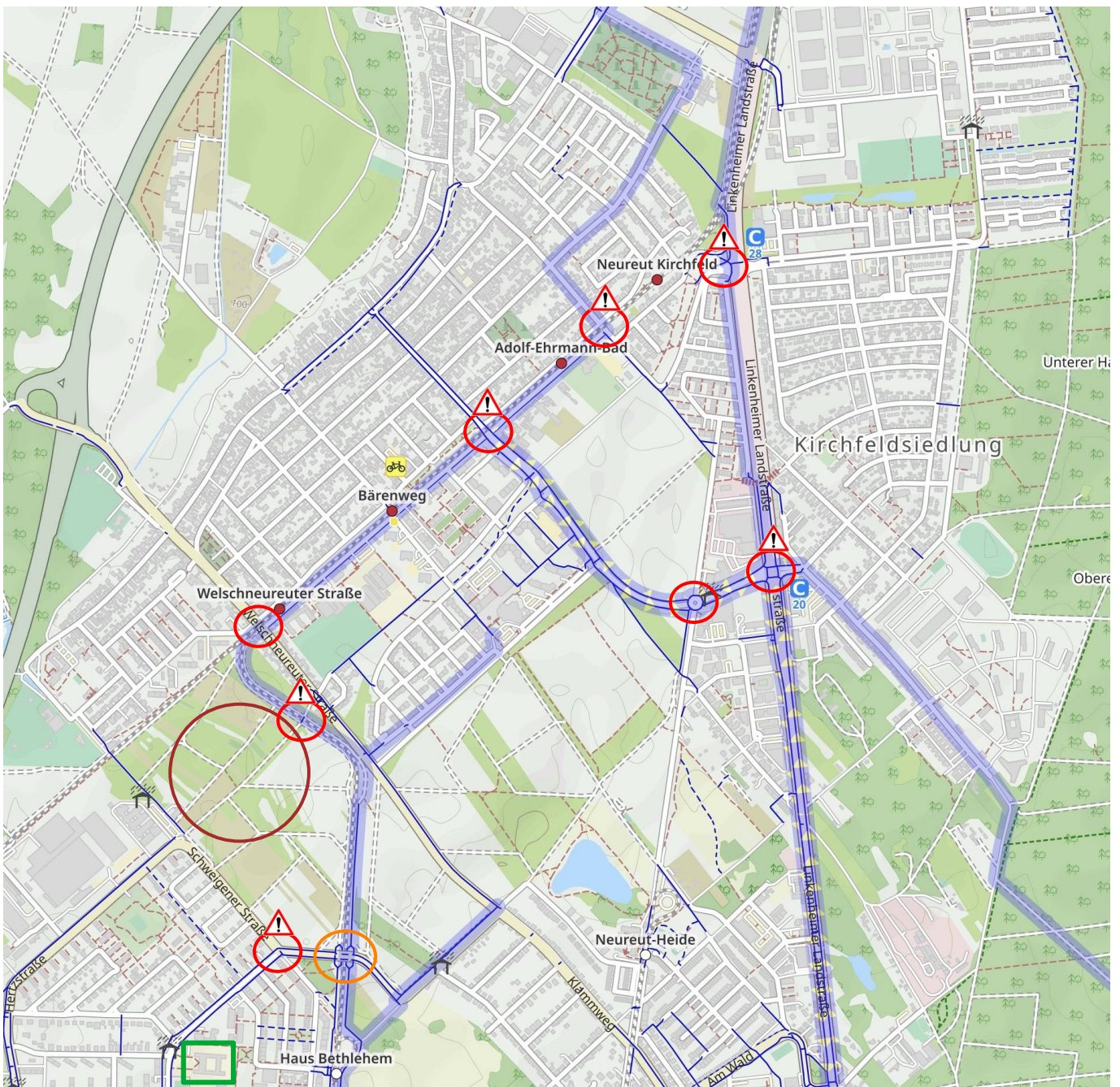



Abbildung 13: Radwege zwischen Neureut und HGK

Aus südlicher Richtung / Innenstadt / Weststadt / Mühlburg: Entlang der Straßenbahnlinie

Viel befahrene Radwege aus / in Richtung Städt. Klinikum beidseits der Straßenbahnlinie S1/S11, Alter Flugplatz im Osten. Flugplatzseite bei Dunkelheit sehr schlecht beleuchtet. **Baumwurzeln unter dem Straßenbelag sorgen für teils holprige Wege, Sturzgefahr!** Bei der Haltestelle Kurt-Schumacher-Straße über die Bahnbrücke nach Westen abbiegen. **Achte südlich der Herzklinik auf die erlaubte Fahrtrichtung!**

 **Karte:** Radwege (blau) entlang der Straßenbahnlinie im Osten des **HGK**

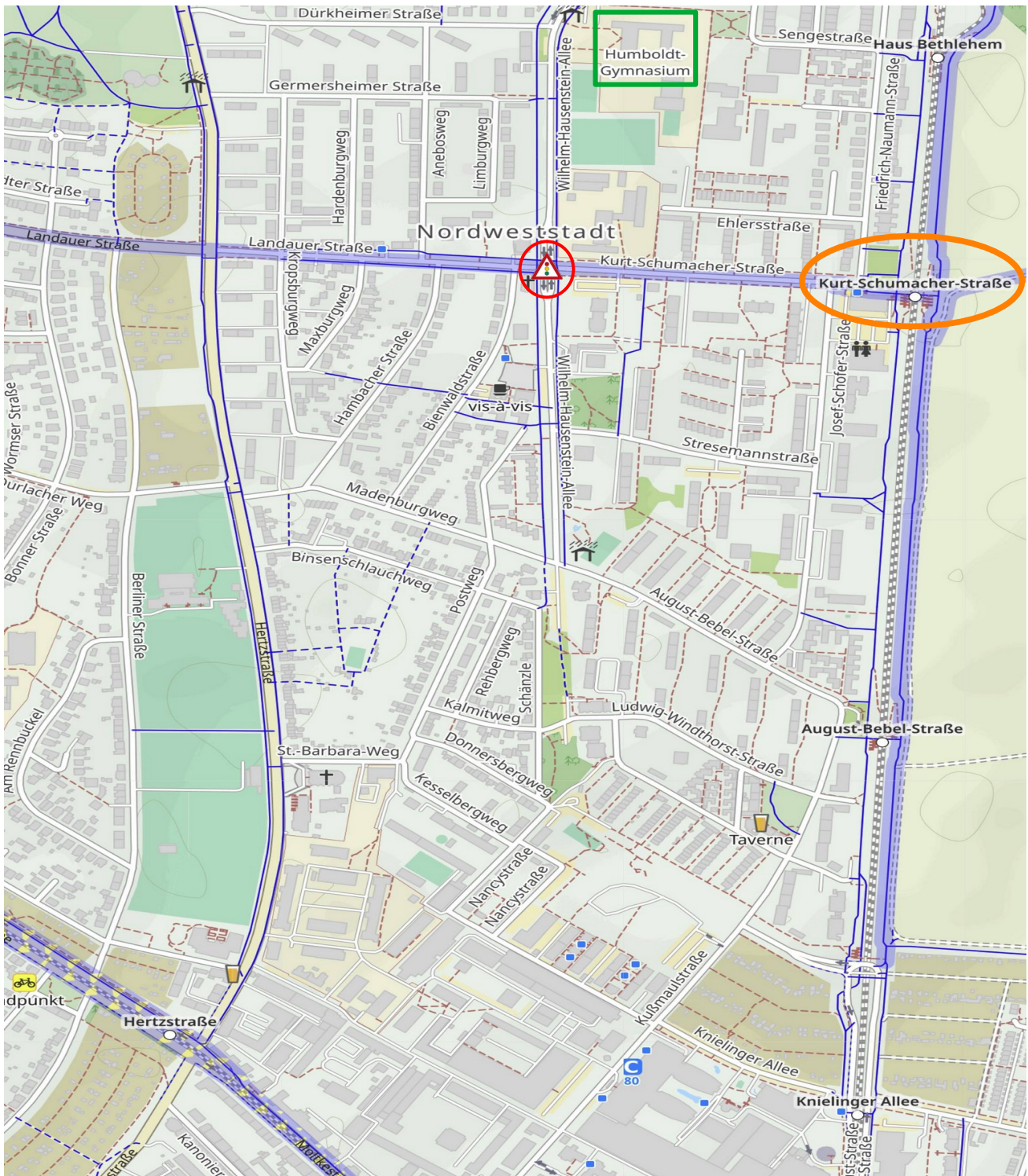


Abbildung 14: Entlang der Straßenbahnlinie S1/S11, Nord-Süd-Achse

Aus südlicher Richtung: Entlang der Hertzstraße

Diese Radwege sind beidseits mit den Gehwegen zusammengelegt, weisen Gefahrenstellen auf und führen entlang vielbefahrener Tempo-50-Straßen (Tempo 30 rund um Seniorenwohnhelm *Karlsruher Weg* und AWO-KiTa *Pamina*). **Beidseitige Nutzung der Radwege ist nur teilweise erlaubt!** Beachte die entsprechenden Schilder! **Achte an den zahlreichen Nebenstraßen ganz besonders auf ausfahrende oder von der Hauptstraße abbiegende Fahrzeuge!** Südlich der *Siemensallee / Moltkestraße* gibt es **keine Radwege!** Ampelkreuzungen gibt es an der *Siemensallee / Moltkestraße* und *Landauer Straße*.

 **Karte:** Radwege (blau) Anfahrt zum **HGK** aus dem Süden: *Hertzstraße*, westlich vom HGK

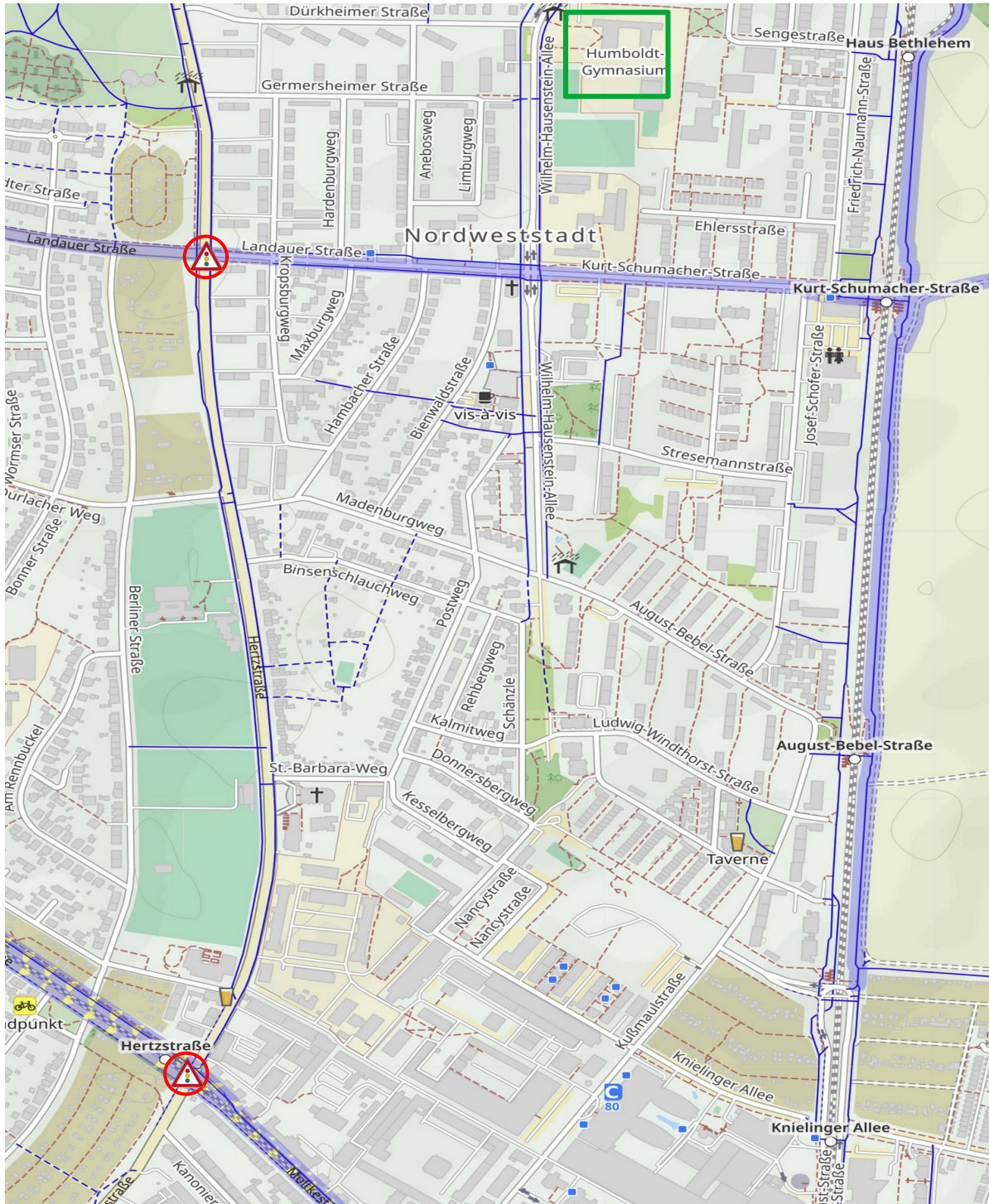


Abbildung 15: Hertzstraße mit Radwegen bis in die Nordweststadt

Aus südlicher / südwestlicher Richtung: B36 / Neureuter Straße / Siemensallee

Aus südwestlicher Richtung (Mühlburg) zum **HGK** führen Radwege entlang der vielbefahrenen B36 (Neureuter Straße, Tempo 50 / 60!) bis zur Kreuzung B36 / Landauer Straße. Du kannst aber auch schon vorher auf die etwas ruhigere Siemensallee abbiegen, die jedoch nur einen Radschutzstreifen bietet. An der Ampelkreuzung Siemensallee / Hertzstraße biegst Du auf die Hertzstraße nach Norden ab, siehe das entsprechende [Unterkapitel](#).

Wenn Du diese Straßen vermeiden willst, musst Du Dich mit Tempo-30-Zonen östlich der B36 abfinden (Autoverkehr!). **Radwege gibt es hier keine.** Hier kannst Du am Ende wieder auf die Hertzstraße fahren oder durch die Nordweststadt nahe der B36, z.B. Binger, Wiesbadener, Bonner oder Berliner Straße bis zur Landauer Straße. Dort dann Richtung Osten abbiegen und [hier weiterlesen](#).

 **Karte: Radwege (blau) B36 / Neureuter Straße, Siemensallee, Hertzstraße, Nordweststadt**

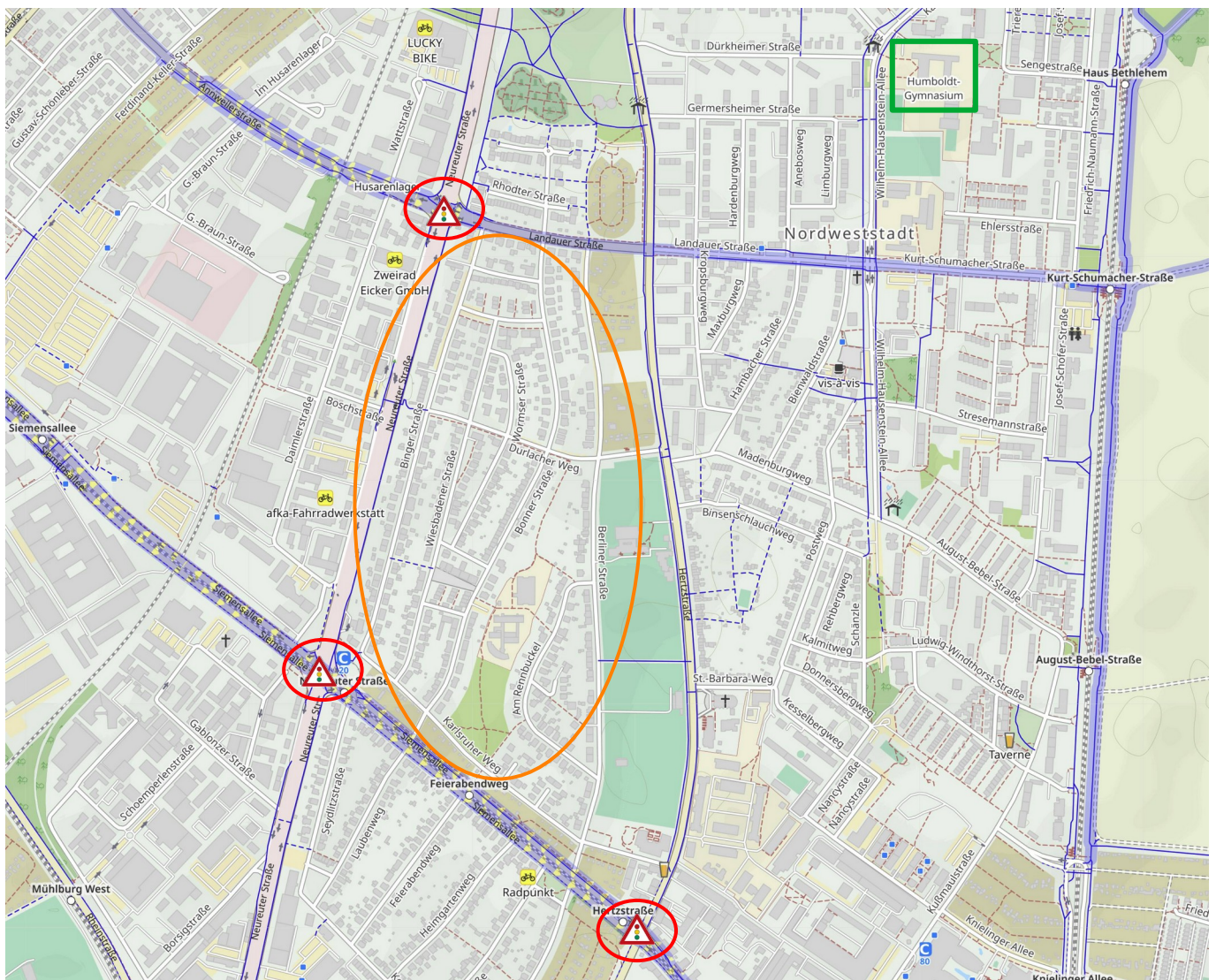


Abbildung 16: Mühlburg und Nordweststadt Richtung HGK

Anhang

Weiterführende Links

Hinweise der Stadt Karlsruhe

... zu [Schulwegplänen](#) der Grundschulen, abgerufen am 19.12.2022

... zur [Mobilität](#) in Karlsruhe, abgerufen am 19.12.2022

... zum [Radverkehr](#), abgerufen am 19.12.2022

... [zu Fuß unterwegs](#), abgerufen am 19.12.2022

... zum [Kinderstadtplan](#), abgerufen am 19.12.2022

Informationen für Radfahrer

Verkehrsregeln, Verkehrssicherheit, Bußgelder: [SWR-Beitrag auf YouTube](#) (4:30 min)

Erklärvideo verkehrssicheres Fahrrad: [Polizei Niedersachsen auf YouTube](#) (3:44 min)

Basisinfos zur Wahl des richtigen Kinderfahrradhelms: [Stiftung Warentest auf YouTube](#) (3:03 min)

Quellen

[Leitfaden Schulwegplan](#), Bundesanstalt für Straßenwesen, abgerufen am 19.12.2022

Bildquellen

Original

Haltestelle Haus Bethlehem, Foto: Baum, 2022-12-15, gemeinfrei CC0

Straßenbahn hat Vorrang, Foto: Baum, 2022-12-15, gemeinfrei CC0

Schild Rad frei, Foto: Baum, 2022-12-16, gemeinfrei CC0

Fuß-/Radweg beidseits, Foto: Baum, 2023-02-26, gemeinfrei CC0

OpenStreetMap

Logo OSM, abgerufen am 04.12.2022, [ODbL](#)

Kartendaten von [OpenStreetMap](#), abgerufen / Screenshots im Dezember 2022, Lizenz [ODbL](#)

Wikimedia Commons

Alle u.g. Dateien sind gemeinfrei / Public Domain / CC0, siehe Link.

[Zeichen 101 Gefahrstelle](#), abgerufen am 23.02.2023, Lizenz CC0

[Zeichen 350-10 Fußgängerüberweg](#), abgerufen am 23.02.2023, Lizenz CC0

[Zeichen 131 – Lichtzeichenanlage](#), abgerufen am 23.02.2023, Lizenz CC0

[Fahrradhelm](#), abgerufen am 26.02.2023, Lizenz CC0, verändert (Markenlogo entfernt)

Impressum

Herausgeber / Anbieter

Humboldt-Gymnasium Karlsruhe

Wilhelm-Hausenstein-Allee 22

76187 Karlsruhe

Tel. 0721 / 133-4524

E-Mail: humboldt@karlsruhe.de

Schulleiter: Ulrich Hecking

Erstveröffentlichung: Schuljahr 2022/2023

Autoren / Prüfer

C. Baum

J. Erfurth

U. Hecking

T. Küchel

C. Maisch

Danksagungen

J. Erfurth, U. Hecking, T. Küchel, C. Maisch, U. Zimmermann

Rechtliche Hinweise

Warnhinweis zu Inhalten

Die Angaben in diesem Dokument wurden mit größtmöglicher Sorgfalt erstellt. Der Schulträger, das Humboldt-Gymnasium Karlsruhe und die mit der Erstellung und Prüfung dieses Dokuments betrauten Personen übernehmen jedoch keine Gewähr für die Vollständigkeit, Richtigkeit und Aktualität der bereitgestellten Informationen. Allein durch die Nutzung oder Umsetzung dieser Inhalte kommt keinerlei Vertragsverhältnis zwischen dem Nutzer und dem Anbieter zustande, insoweit fehlt es am Rechtsbindungswillen des Anbieters.

Verlinkungen und Datenschutz

Dieses Dokument enthält Verlinkungen zu externen Webseiten („externe Links“). Diese Webseiten unterliegen der Haftung der jeweiligen Seitenbetreiber. Bei Verknüpfung der externen Links waren keine Rechtsverstöße ersichtlich. Auf die aktuelle und künftige Gestaltung der verlinkten Seiten haben Schulträger, das Humboldt-Gymnasium Karlsruhe und die mit der Erstellung und Prüfung des Dokuments betrauten Personen keinen Einfluss. Die permanente Überprüfung der externen Links ist für den Anbieter ohne konkrete Hinweise auf Rechtsverstöße nicht zumutbar. Bei Bekanntwerden von Rechtsverstößen werden die betroffenen externen Links unverzüglich gelöscht.

Beachten Sie, dass Sie beim Besuch externer Webseiten den Datenschutzbestimmungen des jeweiligen Webseitenanbieters unterliegen (z.B. weiterführende Links auf *YouTube*-Videos). Der Anbieter dieses Dokuments kann nicht für das Datenschutzgebahren dieser externen Anbieter verantwortlich gemacht werden.

Urheberrecht / Leistungsschutzrecht

Die in diesem Dokument durch den Anbieter veröffentlichten Inhalte unterliegen dem deutschen Urheberrecht und Leistungsschutzrecht. Alle vom deutschen Urheber- und Leistungsschutzrecht nicht zugelassene Verwertung bedarf der vorherigen schriftlichen Zustimmung des Anbieters oder jeweiligen Rechteinhabers. Dies gilt vor allem für Vervielfältigung, Bearbeitung, Übersetzung, Einspeicherung, Verarbeitung bzw. Wiedergabe von Inhalten in Datenbanken oder anderen elektronischen Medien und Systemen. Dabei sind Inhalte und Rechte Dritter im Anhang als solche gekennzeichnet. Das unerlaubte Kopieren der Inhalte oder des kompletten Dokuments ist nicht gestattet. Lediglich die Herstellung von Kopien und Downloads für den persönlichen, privaten und nicht-kommerziellen Gebrauch ist erlaubt.

Keine Werbung

Die Verwendung der Kontaktdaten des Impressums zur gewerblichen Werbung ist ausdrücklich nicht erwünscht, es sei denn der Anbieter hatte zuvor seine schriftliche Einwilligung erteilt oder es besteht bereits eine Geschäftsbeziehung. Der Anbieter und alle in diesem Dokument genannten Personen widersprechen hiermit jeder kommerziellen Verwendung und Weitergabe ihrer Daten.

Angepasst nach <https://www.fachanwalt.de/disclaimer-vorlage>, abgerufen am 16.12.2022